


Visite des caves

De nombreux vigneronns sont prêt à vous accueillir.

Ils vous proposeront :
Visite de leur propriété et dégustation de leurs vins effervescents (champagne).



Activités

- ☞ Canoë Kayak à Neuville-sur-Seine
- ☞ Pêche dans les 4 villages
- ☞ Moto Club à Gyé et Neuville-sur-Seine
- ☞ Cross, enduro, trial
- ☞ Tennis à Gyé
- ☞ VTT sur les 4 villages
- ☞ Football à Gyé
- ☞ Discothèque à Buxeuil

Restauration et Hébergement

- ☞ Gîtes ruraux à Buxeuil
- ☞ Gîte de groupe à Courteron
- ☞ Gîte de France et chambres d'hôtes à Courteron
- ☞ Hôtel et restaurants à Gyé
- ☞ Restaurant à Neuville

Renseignements

- COMITÉ ST VINCENT,
Mairie de Gyé-sur-Seine

☎ : 03 25 38 24 60

- Dans toutes les caves

Le sentier

Flâneur ou randonneur

A pied, à vélo à cheval, sur trente kilomètres ou moins, le calme de nos sentiers pittoresques, à flanc de côteaoux ou en *sous-bois* vous attend.

Vous traverserez le vignoble (600 ha) et vous découvrirez successivement les quatre villages blottis au fond de la vallée de la seine.

À voir

☞ BUXEUIL

- Lavoir « Fontaine St-Loup »
- Eglise St Loup du XII, XIII, XVI^{ème} siècle avec sa fresque.
- Panorama du vignoble

☞ NEUVILLE-SUR-SEINE

- Ancienne borne frontière, des princes de Chappes et de Bourgogne du XVIII^{ème}
- Notre Dame des vignes, statue de 23 m, de 1864 restaurée en 1980.
- Chapelle Ste-Philomène du XIX^{ème}
- Clocher d'église du XII^{ème}

☞ GYÉ-SUR-SEINE

- Château et son parc.
- Eglise du XII et XVIII^{ème}
- Ses promenades en bords de seine.
- Ses ateliers d'arts
(Cuir - Poterie - Sculpture - Tailleur de pierre)

☞ COURTERON

- Circuit des cadoles, au nombre de douze.
- Eglise du XVI^{ème}
- Cascade
- Ferme de la Gloire Dieu




Au cœur du Vignoble de la Côte des Bars, venez découvrir les Côteaux de la Haute-Seine,

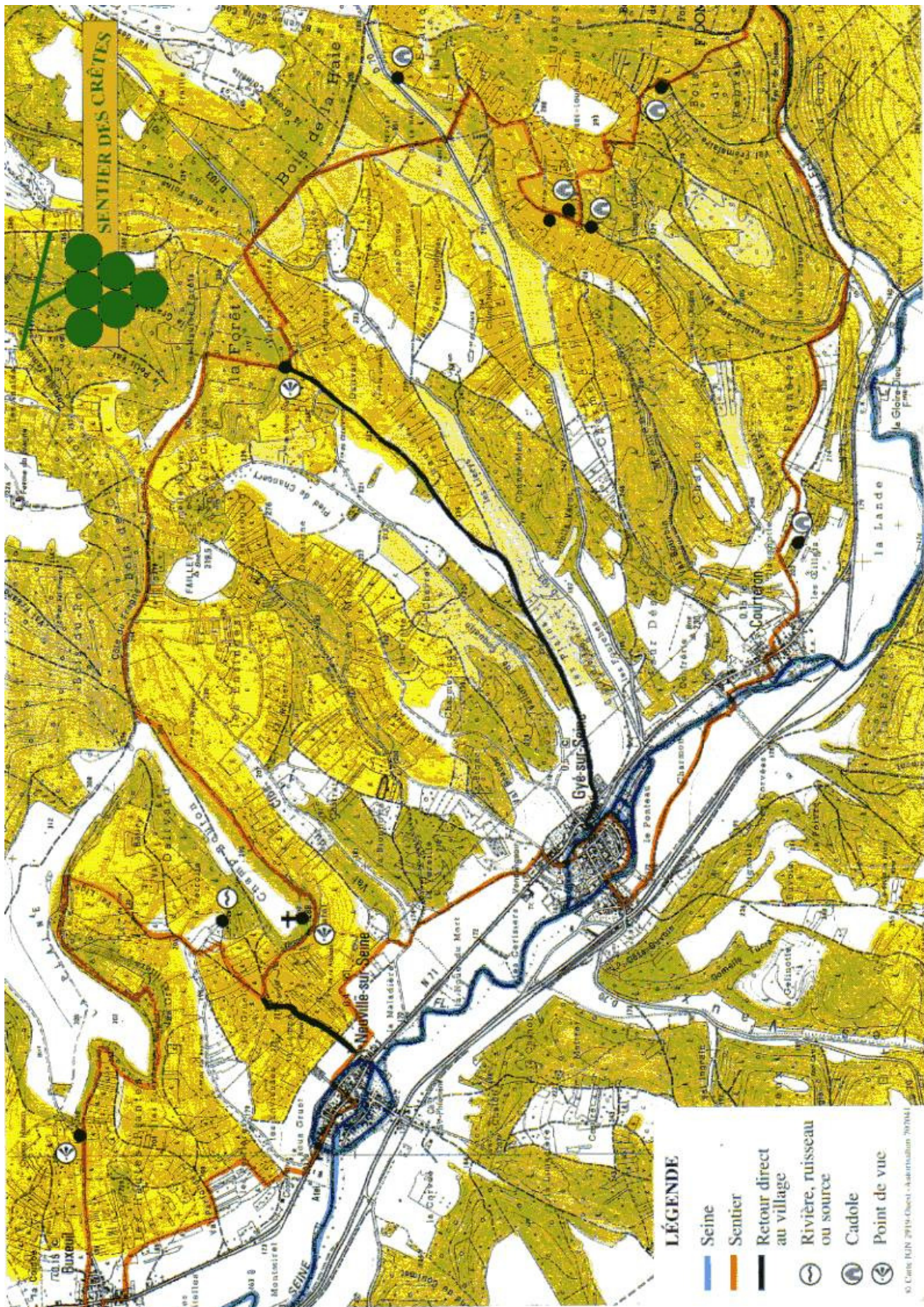
De BUXEUIL à
COURTERON par
NEUVILLE sur SEINE,
GYÉ sur SEINE

en randonnant sur le :



SENTIER DES CRÊTES











SENTIER DES CRÊTES



LÉGENDE

-  Seine
-  Sentier
-  Retour direct au village
-  Rivière, ruisseau ou source
-  Cadole
-  Point de vue

© Carte IGN 2919-Ouest - Actualisation 2016